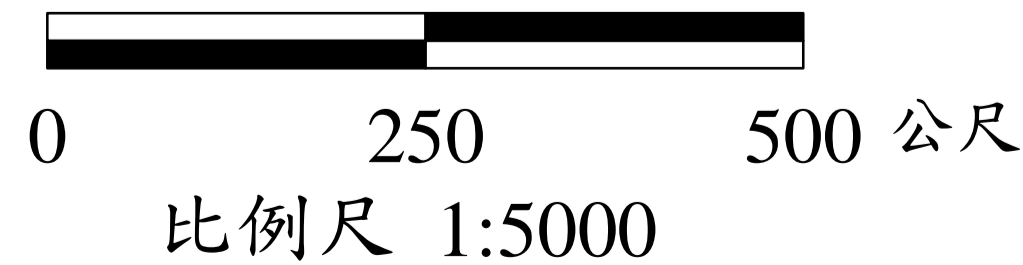

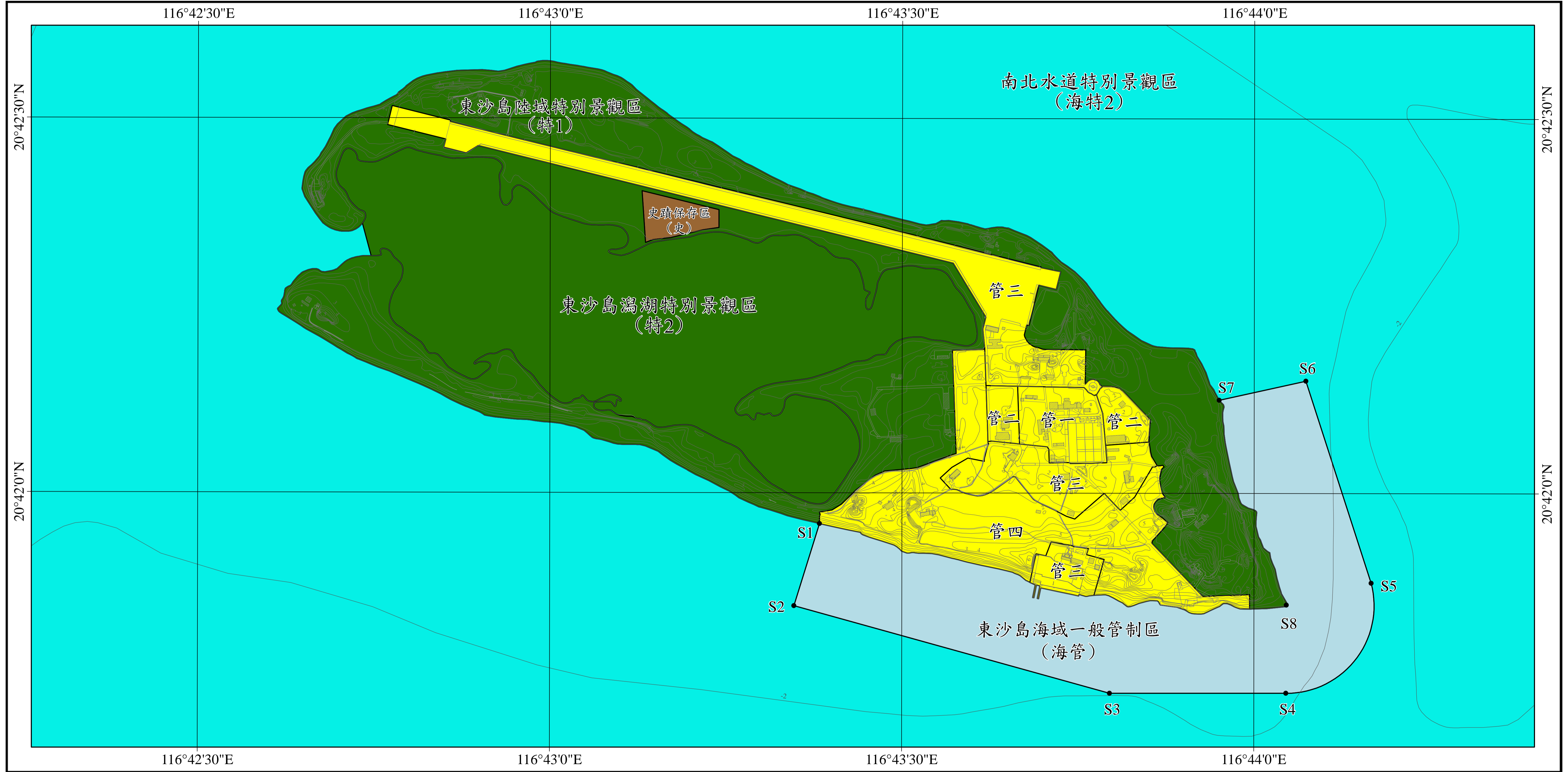


# 東沙環礁國家公園(第二次通盤檢討)計畫圖(東沙島)(草案)



標點	經度	緯度
S1	116°43'23.20"E	20°41'56.61"N
S2	116°43'21.00"E	20°41'50.00"N
S3	116°43'48.00"E	20°41'44.00"N
S4	116°44'03.00"E	20°41'44.00"N
S5	116°44'10.00"E	20°41'53.00"N
S6	116°44'04.00"E	20°42'09.00"N
S7	116°43'56.68"E	20°42'07.29"N
S8	116°44'02.92"E	20°41'51.06"N

## 圖例

- 海域特別景觀區
- 海域一般管制區
- 特別景觀區
- 史蹟保存區
- 一般管制區(管一~管四)
- 等高線、等深線

列印日期  
110.08.09